

Tema: Historias

¡LOS 40 DE WAJAY!

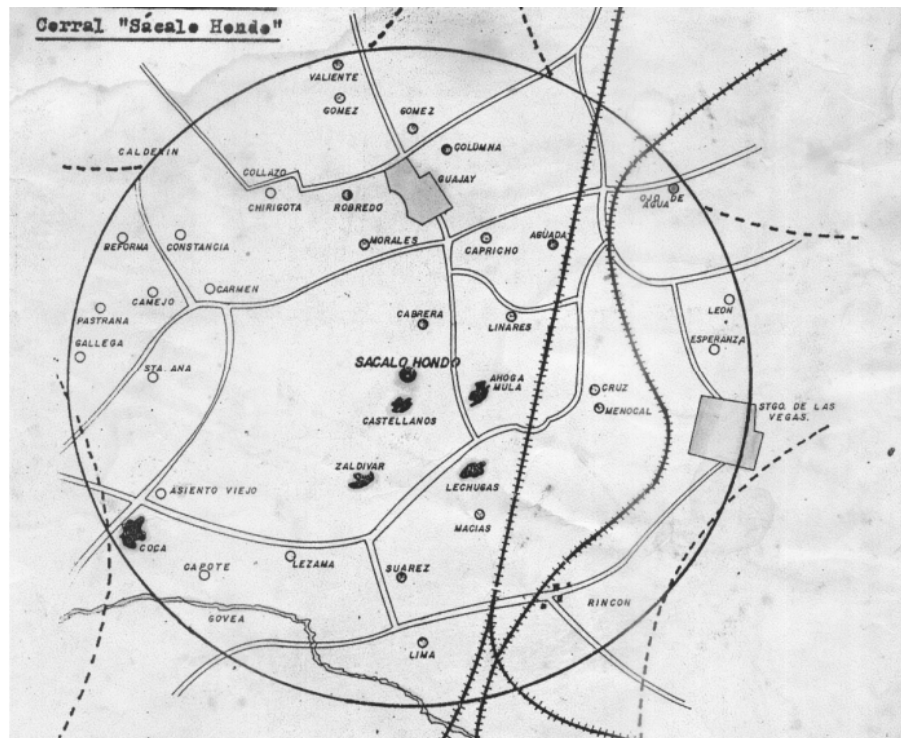
Texto: Onelio García Pérez

Fuentes:

Santiago Pérez Roque, Natural de la isla de Tenerife amplió el poblado de Wajay.
Gerardo Gandarilla Gómez, Historiador de la Casa de Cultura del pueblo de Wajay.
Partido Ortodoxo https://es.wikipedia.org/wiki/Partido_Ortodoxo

Fotos: De fuentes que exponen la historia de Wajay.

Prohibido olvidar.



SACALOHONDO y sus 5 lagunas: Castellanos, Ahoga Mula, Zaldivar, Lechuga y Coca; Tomado del trabajo "Historia del Wajay", Autor: Gerardo Gandarilla

"Abogamos por la multiplicación del conocimiento, el rescate histórico, la imparcialidad y la veracidad".

¡PARA LAS NUEVAS GENERACIONES DE WAJAY CORRAL SACALOHONDO!

La zona donde está **enclavado el Wajay** (Corral Sacalohondo), El Chico, Murgas, Abel Santamaría, Fontanar (Acueducto de Vento), Mazorra, Aeropuerto, Aguada del Cura, Santiago de las Vegas, San Pedro, Rincón... Tienen una historia rica e interesante de conocer y esclarecer para sus nuevos habitantes debido a que en la actualidad todo ha cambiado su forma original por: el crecimiento poblacional, la construcción del Aeropuerto y los cambios producidos con posterioridad.

Muchos de los muchachos que crecimos y estudiamos en esa zona tuvimos vivencias directas con personalidades de las ciencias, la política... Donde estuvo una de las sedes del (Partido Ortodoxo) hombres y mujeres que habitaron sus parajes y trabajaron por muchos años para el desarrollo y crecimiento de toda el área.



El Wajay era entonces, una de las zonas más **húmedas**, verdes y prósperas de **La Habana** en términos de producción agraria, y donde vivieron por muchos años las personas más brillantes, acaudaladas y revolucionarias (en el mejor sentido de la palabra). Muchos eran partidarios del Partido Ortodoxo, que tenía como lemas «Vergüenza contra dinero» y «Prometemos no robar» y como símbolo una escoba que barría todos los males de un estado corrupto. El programa del Partido Ortodoxo se basa sobre la diversificación de la producción agrícola, la supresión del latifundio, el desarrollo de la industria, la nacionalización de los servicios públicos, la lucha contra la corrupción y la justicia social en La Habana, Cuba...


ALGUNAS PERSONALIDADES, HIJOS, HABITANTES Y LUGARES DE INTERÉS:


1. Indígenas al mando del Cacique Habaguanex.
2. Martín Recio de Oquendo corral de "Sacalohondo" 1575.
3. Diego Avelino de Compostela, parroquia Señora de Candelaria 1688.
4. Don José Gelabert, Primer cafetal de Cuba en 1748.
5. Antonio Robredo, astrónomo del pueblo de Wajay.
6. Alexander von Humboldt, (1767-1835). Investiga el clima en "las Indias".
7. Abandonaron sus moradas los habitantes de Ojo de Agua del partido de Wajay 1791.
8. Se creó un puente levadizo para que pasara el Ferrocarril por debajo de la carretera.
9. Pasó por sus tierras el Primer Ferrocarril de Cuba 1837.
10. Enrique Loynaz del Castillo, patriota dirigió los combates el 14/09/1906.
11. Enrique J. Montoulieu, Ingeniero estudió la zona Secretaria de Obras Públicas 1912.
12. Se creó en la Finca de la Aguada "Ojo de Agua" el Acueducto Agua de Cura 1927.
13. Se emplazan en las tierras del corral Sacalohondo las pistas del aeropuerto 1930.
14. Abel Fernández y Simón ingeniero hidrólogo estudiaron la zona 1938.
15. El Maestro Lázaro creó la Primera Escuela Pública de Wajay 1942.
16. Elisa Godínez Gómez de Batista crea la obra de recreación -Parque de Wajay- 1943.
17. Santiago Pérez Roque (el isleño) natural de la isla de Tenerife amplió el poblado 1955.
18. Eulalia Pérez (Lala) ama de casa, natural de San Pedro visitaba la Iglesia de Wajay.
19. Gerardo Gandarilla Gómez atendía las vidrieras de apuntaciones en La Habana 1955.
20. Gerardo Gandarilla Gómez comienza sus investigaciones como historiador 1955.
21. Nina creó la primera Peluquería del pueblo en 1956.
22. Galver creó el Invernadero de la región 1957.
23. Vivió el hermano de Rubén Martínez Villena.
24. Santiago Pérez Roque forma parte de la Logia Masónica del pueblo.
25. Existió una partera del pueblo Doctora Parajón. (Casa de socorro).
26. Existió un garaje de gasolina.
27. Existió un Guarapera del pueblo.
28. Existieron Fondas del Pueblo.
29. Se creó la Ferretería.
30. Existió una Tienda de Canastilla.
31. Existió una Tienda de ropa y sedería.
32. Farmacia del pueblo.
33. Sociedad del pueblo.
34. Biblioteca del pueblo.
35. Se ampliaron los Repartos de Wajay.
36. Carretera directa hasta el Central Toledo, Hipódromo de Marianao.
37. Carretera directa hasta el Aeropuerto.
38. Salidas: Santa Cecilia, Murgas, Aguada del Cura, Rincón, Santiago de la Vegas...
39. Carretera directa hasta El Chico, Cano, la Lisa...
40. Carretera directa hasta Abel Santamaría, Fontanar, Acueducto de Vento, Mazorra...



Entrada a la finca "Los Zapotes", Wajay, propiedad de Santiago Pérez Roque, El isleño







Nota: Este conteo continuará y se abrirá mucho más en el tiempo, con sus colaboraciones lectores. ¡Todos podemos aportar a que la historia no se pierda!